

УТВЕРЖДЕНА


постановлением администрации
муниципального образования
городское поселение Ревда
Ловозерского района

от «04» декабря № 289

Карта-схема прилегающей территории к дому № 2 по ул. Metallургов

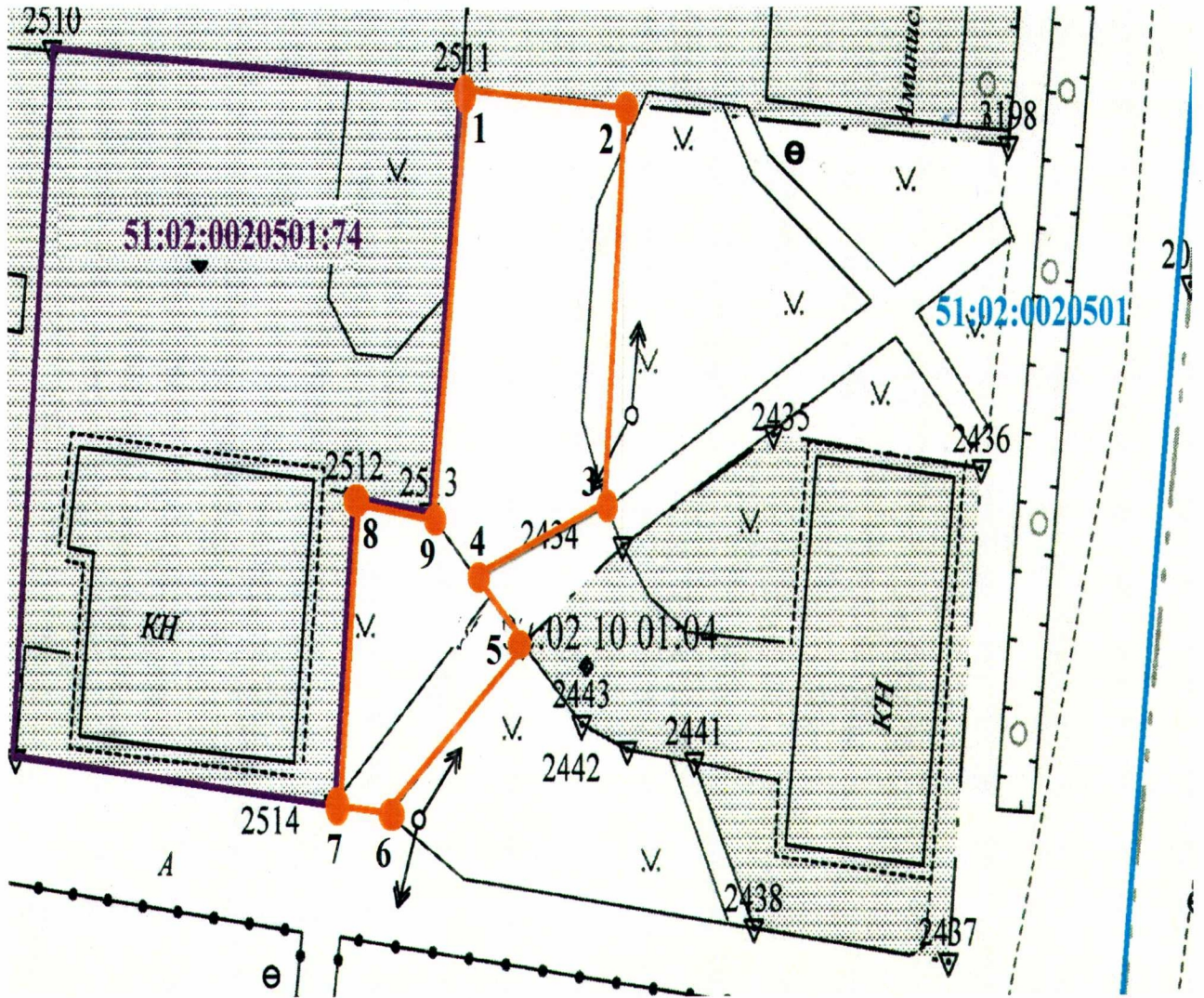
1. Местоположение прилегающей территории (адресные ориентиры): расположена между зданием №2 по ул. Metallургов и зданием № 23 по ул. Победы.
2. Кадастровый номер объекта (при наличии), по отношению к которому устанавливается прилегающая территория: 51:02:0020501:74.
3. Площадь прилегающей территории: 309 (кв.м).

**И.о. главы администрации
муниципального образования
городское поселение Ревда
Ловозерского района**

 / **Ю.В. Басавин** /







Графическая часть




Масштаб 1:500

Условные обозначения:

	Граница прилегающей территории
	Граница участка по отношению к которому устанавливается прилегающая территория
	Граница кадастрового квартала
	Поворотная точка границ прилегающей территории
51:02:0020501:74	Кадастровый номер земельного участка (объекта недвижимости), по отношению к которому устанавливается прилегающая территория
51.02.0020501	Кадастровый квартал

И.о. главы администрации
муниципального образования
городское поселение Ревда
Ловозерского района



М.П.

/ Ю.В. Басавин/